

Planzeichenerklärung (BauNVO 90, PlanZV)

Art der baulichen Nutzung


Wohnbauflächen



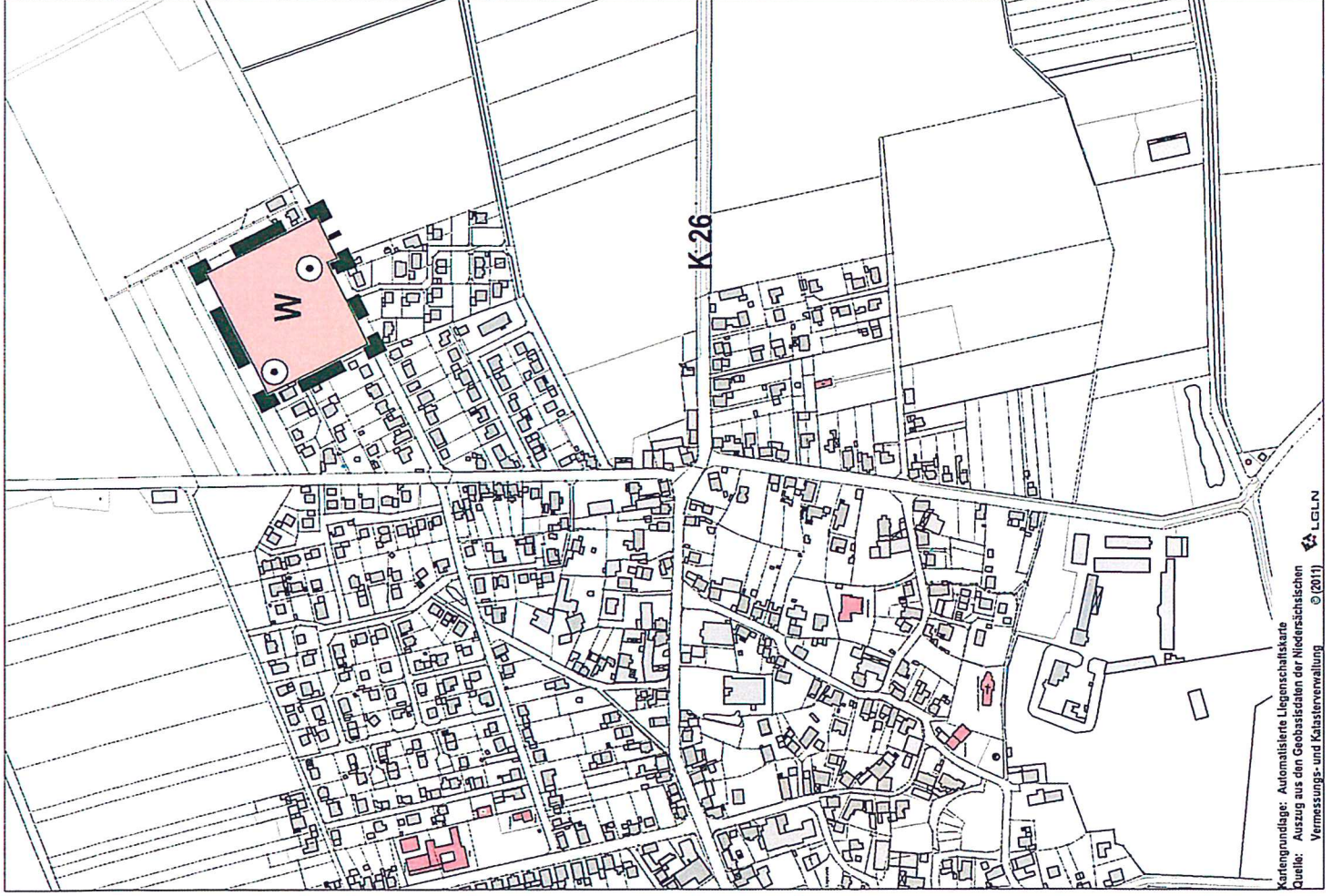
Sonstige Planzeichen



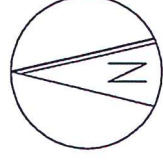
Bohrloch, ggf. Schutzkreis beachten



Grenze des räumlichen Geltungsbereichs der 39. Flächennutzungsplanänderung



Kartengrundlage: Aktualisierte Liegenschaftskarte
Quelle: Auszug aus den Geobasisdaten der Niedersächsischen Vermessungs- und Katasterverwaltung © (2011)



im Original
M 1:5.000

Oberg

Anlage 3.2 zu Vorlage 0507/2017

